

A: Sr. Leonidas Morales
Alcalde Municipal
Municipio de San Jacinto, Chiquimula

DE: Ing. Jaime José Callen Valdés
Supervisor de Obras Municipales

FECHA: 25 de Agosto del 2,015

ASUNTO: AVANCE DEL PROYECTO

Respetable Señor Alcalde Municipal:

Respetuosamente me dirijo a usted, con el propósito de REMITIRLE el INFORME DE SUPERVISIÓN del Proyecto: SISTEMA DE AGUA LOS LORENZO, ALDEA TIZUBÍN, SAN JACINTO CHIQUIMULA el cual contiene el informe relacionado a la supervisión de los trabajos realizados.

Sin otro particular me suscribo de usted,

Atentamente,

Ing. Jaime José Callen Valdés
SUPERVISOR DE OBRAS MUNICIPALES

INFORME No.1

1. INFORMACIÓN GENERAL:

Nombre Genérico o Identificación:

SISTEMA DE AGUA LOS LORENZO, ALDEA
TIZUBÍN, SAN JACINTO CHIQUIMULA

Proyecto:

Mejoramiento Sistema de Agua

Supervisor de Obras Municipal:

Ing. Jaime José Callen Valdés

INFORME DE CAMPO

Fecha: 25/08/2015

Se realizó la visita al proyecto de Mejoramiento al SISTEMA DE AGUA LOS LORENZO, ALDEA TIZUBÍN, SAN JACINTO CHIQUIMULA para hacer constar que tiene un avance físico del 100.00% dicho proyecto, lo cual se pudo hacer constar que los renglones de trabajo llevan un avance de:

- 300 ml de línea de conducción al 100%
- Captación al 100%
- Pozo construido al 100%
- Caseta de bombeo y bomba al 100%

AVANCE FÍSICO:

La obra en este período presenta un Avance Físico del **100%**.

Ing. Jaime José Callen Valdés
Supervisor de Obras Municipales

Memoria fotográfica

Construcción pozo de captación:





Paso aéreo:





Construcción pozo finalizado con caseta de bombeo, ya que el agua es bombeada del pozo:





Construcción tanque de distribución:







LIBRETA TOPOGRAFICA

LADO	DISTANCIA	AZIMUT
E0-E1	40.037	206°59'9.95"
E1-E2	61.966	191°29'23.27"
E2-E3	69.872	201°3'16.26"
E3-E4	46.994	195°1'57.69"
E4-E5	83.787	184°56'20.48"

LONGITUD = 300 ML

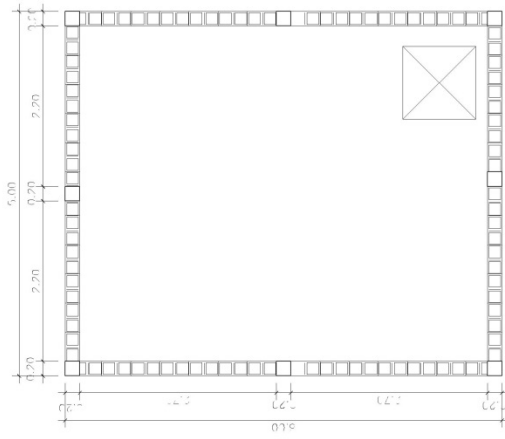


LÍNEA DE CONDUCCIÓN

ESCALA: 1/750

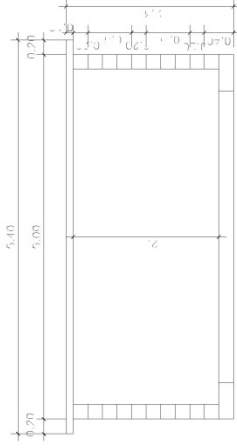
PROYECTO: AMPLIACION DEL SISTEMA DE AGUA POTABLE CABENO LOS LORENZO, ALBATOURIN, SAN JACINTO, LOS LINDERALES	
CONTEME: LINEA DE CONDUCCION	
UBICACION: SAN JACINTO - CORDOBA	
P. ESTADADO	P. INGRESO
P. DISTRITO	P. LOCALIDAD
P. MUNICIPIO	P. CANTON
P. PARROQUIA	P. FOLIO
P. HOJA	P. DE
1	1

PROYECTO: 10-2008



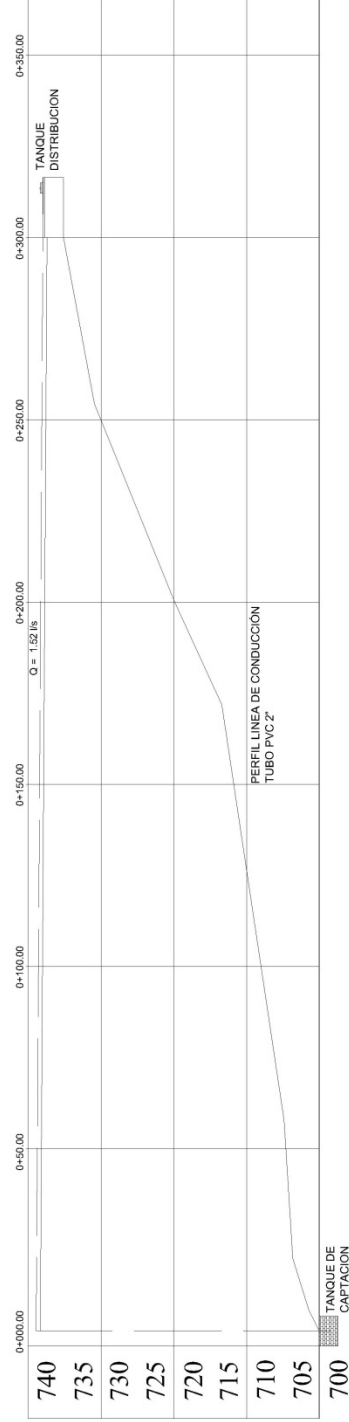
PLANTA TANQUE

ESCALA: 1/50



FACHADA FRONTAL TANQUE

ESCALA: 1/50



PERFIL LINEA DE BOMBEO

ESCALA:
H: 1/2000
V: 1/500

PROYECTO: INSTALACION DEL SISTEMA DE AGUA POTABLE CABEREO LOS LORENZO, ALDEA TOBIBAL, SAN JACINTO, CHIGUIMLA		HOJA: A	
CONTENIDO: PLANTA ACCIONADA FACHADA FRONTAL Y PERFIL LINEA DE BOMBEO		Escala: SENO: 1 TANG: 1	
UBICACION: SAN JACINTO - CHIGUIMLA		Escala: SENO: 1 TANG: 1	
DISEÑADO: _____		DISEÑADA: _____	
CORREGIDO: _____		CORREGIDA: _____	